

Министерство на Околната Среда и Водите
Регионална инспекция - гр. Русе
Вх. № А0-5205
Получен на 17.10.2023 г.

Приложение № 5 към чл. 4, ал. 1

(Ново – ДВ, бр. 12 от 2016 г., в сила от 12.02.2016 г., изм. и доп., бр. 3 от 2018 г., изм., бр. 31 от 2019 г., в сила от 12.04.2019 г, доп., бр. 67 от 2019 г., в сила от 28.08.2019 г., бр. 62 от 2022 г.,

ДО ДИРЕКТОРА НА РИОСВ Русе

УВЕДОМЛЕНИЕ за инвестиционно предложение

от „Мизия Глас“ ЕООД, гр. Разград

гр. Разград, общ. Разград, жк. „В. Левски“, бл.4, ап.4, тел.: 0888688548, e-mail: etachev@gmail.com

(име, адрес и телефон за контакт)(седалище)

УВАЖАЕМА Г-ЖО ДИРЕКТОР,

Уведомяваме Ви, че „Мизия Глас“ ЕООД, гр. Разград

има следното инвестиционно предложение:

Обособяване на площадка за събиране и съхраняване на стъклени отпадъци в имот с идентификатор 61710.509.504, кв. 5 по плана на Западна промишлена зона, гр. Разград, общ. Разград

Характеристика на инвестиционното предложение:

1. Резюме на предложението:

ИП на възложителя ще се реализира в имот с идентификатор 61710.509.504 по КК и КР на гр. Разград. За имота има изготвен и влязъл в сила подробен устройствен план /ПУП/ - план за застрояване /ПЗ/.

Имотът е собственост на „Водстрой“ АД на база нотариален акт. Ще се използва от „Мизия Глас“ ЕООД на база сключен договор за наем, представен в приложение към уведомлението.

Поземлен имот с идентификатор 61710.509.504, област Разград, община Разград, гр. Разград, попада в урбанизирана територия, НТП За друг вид производствен, складов обект, и е с площ 43686 кв. м. В него са изградени 18 сгради. Предмет на инвестицията е открита бетонирана площ в имота с обща квадратура 460 кв.м. съгласно представена схема към уведомлението.

Съгласно действащ ПУП-ПЗ за имота той е с предназначение за производствени и складови дейност.

За административна дейност ще се използва съществуващата административна сграда в имота, в която към момента „Мизия Глас“ ЕООД използват офиси.

Настоящото инвестиционно предложение е свързано с обособяване на площадка за изкупване и съхранение на стъклени отпадъци, която ще е с обща площ от 460 кв.м.

На територията на обособената площадка ще се изкупуват стъклени отпадъци с кодове и наименования съгласно Приложение № 1 на Наредба № 2 за класификация на отпадъците:

- код 10 11 05 Прахови частици и прах
- код 10 11 12 Отпадъци от стъкло, различни от упоменатите в 10 11 11
- код 17 02 02 Стъкло
- код 15 01 07 Стъклени опаковки
- код 19 12 05 Стъкло
- код 20 01 02 Стъкло

Планираните годишни количества на изкупуваните стъклени отпадъци ще са до 800 тона/годишно.

Дейността, която ще се извършва със стъклените отпадъци, ще е дейност R13 - Съхраняване на отпадъци до извършването на някоя от дейностите с кодове R 1 - R 12 (с изключение на временното съхраняване на отпадъците на площадката на образуване до събирането им).

Инвестиционното предложение е ново за имота. Не попада в обхвата на Приложение № 1 и № 2 на Закона за опазване на околната среда.

посочва се характерът на инвестиционното предложение, в т.ч. дали е за ново инвестиционно предложение и/или за разширение или изменение на производствената дейност съгласно приложение № 1 или приложение № 2 към Закона за опазване на околната среда (ЗООС)

2. Описание на основните процеси, капацитет, обща използвана площ; необходимост от други свързани с основния предмет спомагателни или поддържащи дейности, в т.ч. ползване на съществуваща или необходимост от изграждане на нова техническа инфраструктура (пътища/улици, газопровод, електропроводи и др.), предвидени изкопни работи, предполагаема дълбочина на изкопите, ползване на взрив:

Описание на основните процеси:

Възложителят предвижда извършването на дейности със следните отпадъци:

- Изкупуване на стъклени отпадъци от физически и юридически лица и временното им съхраняване на територията на площадката до събиране на икономически изгодни количества за транспорта им с цел последващо оползотворяване.

На територията на обособената площадка ще се изкупуват стъклени отпадъци с кодове и наименования съгласно Приложение № 1 на Наредба № 2 за класификация на отпадъците:

- код 10 11 05 Прахови частици и прах
- код 10 11 12 Отпадъци от стъкло, различни от упоменатите в 10 11 11
- код 17 02 02 Стъкло
- код 15 01 07 Стъклени опаковки
- код 19 12 05 Стъкло
- код 20 01 02 Стъкло

Планираните годишни количества на изкупуваните стъклени отпадъци ще са до 800 тона/годишно.

В имота ще бъдат обособени 3 броя зони за съхраняване на изкупуваните отпадъци, съгласно приложена схема. Общата площ на зоните ще е 460 кв.м.

Дейности по приемане на отпадъци

Определяне на кода и наименованието на отпадъците, закупувани от физически лица. Сравнение на съответствието на отпадъците със заявления код и наименование при закупуването им от юридически лица.

Проверка за наличие на утвърден работен лист за класификация на отпадъка по реда на Наредбата за класификация на отпадъците за лица, образуващи съответния отпадък.

Проверка за наличие на кода и наименованието на отпадъка в действащ разрешителен документ на юридическото лице - за лица, извършващи дейности с отпадъци.

- Претегляне на закупуваните отпадъци;

Определянето на количеството приети отпадъци ще се извършва по тегловен метод чрез кантар, преминал метрологична проверка.

- Проверка на съпроводителната документация на отпадъците/издаване на документи за приемане на отпадъци на площадката

При приемането на отпадъците се спазват изискванията на ЗУО и специализираните наредби. Всички видове отпадъци се приемат на площадката след подписване на договор за покупко-продажба. След претеглянето приетите отпадъци се отчитат и в отчетните книги, заверени в НИСО и водени за съответната дейност.

- Насочване на потока отпадъци към обособеното място за съхранение

След оформяне на документацията за приетите отпадъци, приемчикът посочва мястото за съхранение на съответния автомобил и го насочва за разтоварване.

Дейности по съхранение на приетите отпадъци

На площадката ще се обособят места за съхранение на отпадъците по вид и наименование.

При съхранението на отпадъците ще се спазва изискването на Закона за управление на отпадъците, а именно: Съхранението на отпадъците до предаването им за последващо третиране ще се извършва за срок до 1 година за тези отпадъци, които ще бъдат предадени за последващо обезвреждане и срок до 3 години за всички останали, подлежащи на оползотворяване.

Всички площи, на които се извършват дейности по съхраняване са осигурени с водоплътна настилка.

Реализацията на ИП не изисква използване на вода за дейностите с отпадъци. Не се предвижда и увеличаване на персонала на площадката. Имотът е водозахранен от водопроводната мрежа на населеното място.

Електрическа енергия ще се използва от електропреносната мрежа на населеното място. Имотът е електроснабден.

Имотът е свързан със съществуващата общинска пътна мрежа на гр. Разград. Не е необходимо да бъде изградена нова пътна инфраструктура или да се променя съществуващата такава.

Реализацията на ИП не изисква извършване на изкопни работи или използване на взрив.

3. Връзка с други съществуващи и одобрени с устройствен или друг план дейности в обхвата на въздействие на обекта на инвестиционното предложение, необходимост от издаване на съгласувателни/разрешителни документи по реда на специален закон, орган по одобряване/разрешаване на инвестиционното предложение по реда на специален закон:

За имот с идентификатор 61710.509.504 е изработен и влязъл в сила ПУП-ПЗ, с който той е отреден за производствени и складови дейности. Имотът е разположен в Западна промишлена зона на гр. Разград.

Имот с идентификатор 61710.509.504 граничи с имоти, отредени за производствени и складови дейности, а именно:

- Поземлен имот 61710.509.520, област Разград, община Разград, гр. Разград, ул. БАЛЧИК № 3-А, вид собств. Частна, вид територия Урбанизирана, НТП За друг вид производствен, складов обект

- Поземлен имот 61710.509.409, област Разград, община Разград, гр. Разград, ул. БАЛЧИК № 7, вид собств. Частна, вид територия Урбанизирана, НТП За друг вид производствен, складов обект

- Поземлен имот 61710.501.200, област Разград, община Разград, гр. Разград, п.к. 7200, кв. "ЗАПАДНА ПРОМИШЛЕНА ЗОНА", ул. БАЛЧИК, вид собств. Общинска публична, вид територия Територия на транспорта, НТП За второсте

пенна улица

- Поземлен имот 61710.509.503, област Разград, община Разград, гр. Разград, ул. БАЛЧИК № 11, вид собств. Частна, вид територия Урбанизирана, НТП За друг вид производствен, складов обект

- Поземлен имот 61710.509.416, област Разград, община Разград, гр. Разград, кв. "ЗАПАДНА ПРОМИШЛЕНА ЗОНА", м. СУВАТАЛЪК, вид собств. Общинска публична, вид територия Територия на транспорта, НТП За второстепенна улица
- Поземлен имот 61710.509.505, област Разград, община Разград, гр. Разград, кв. "ЗАПАДНА ПРОМИШЛЕНА ЗОНА", вид собств. Съсобственост, вид територия Урбанизирана, НТП За друг вид производствен, складов обект
- Поземлен имот 61710.509.410, област Разград, община Разград, гр. Разград, кв. "ЗАПАДНА ПРОМИШЛЕНА ЗОНА", м. СУВАТАЛЪК, вид собств. Стопанисвано от общината, вид територия Територия на транспорта, НТП Друг вид земеделска земя

Реализацията на ИП не е свързана с разработване и съгласуване на инвестиционни проекти, издаване на разрешение за строеж или разрешение за ползване по реда на Закона за устройство на територията.

4. Местоположение: *(населено място, община, квартал, поземлен имот, като за линейни обекти се посочват засегнатите общини/райони/кметства, географски координати или правоъгълни проекционни UTM координати в 35 зона в БГС2005, собственост, близост до или засягане на елементи на Националната екологична мрежа (НЕМ), обекти, подлежащи на здравна защита, и територии за опазване на обектите на културното наследство, очаквано трансгранично въздействие, схема на нова или промяна на съществуващата пътна инфраструктура)*

ИП се реализира в част от имот с идентификатор 61710.509.504 по плана на Западна промишлена зона на гр. Разград, община Разград, област Разград.

Географски координати (ККС 2005): 4823569,806; 581174,024

Собственост: „Водстрой“ АД, наемател: „Мизия Глас“ ЕООД

Имот с идентификатор 61710.509.504 не попада в защитена зона или защитена територия. Той е разположен в регулационните граници на гр. Разград. Не засяга елементи на НЕМ.

Инвестиционното предложение не предвижда изграждане на нова или промяна на съществуваща пътна мрежа. Достъпът до имота е осигурен от общинската пътна мрежа, която е в задоволително състояние.

5. Природни ресурси, предвидени за използване по време на строителството и експлоатацията: *(включително предвидено водоземане за питейни, промишлени и други нужди – чрез обществено водоснабдяване (ВиК или друга мрежа) и/или водоземане или ползване на повърхностни води и/или подземни води, необходими количества, съществуващи съоръжения или необходимост от изграждане на нови)*

Неприложимо.

Реализацията на ИП не налага извършване на строителни дейности в имота. За извършване на дейностите с отпадъци не е необходимо използването на вода или природни ресурси.

Имотът е водозахранен от водопроводната мрежа на гр. Разград. Реализацията на ИП не увеличава използваните количества вода за санитарно-битови нужди.

6. *Очаквани вещества, които ще бъдат емитирани от дейността, в т.ч. приоритетни и/или опасни, при които се осъществява или е възможен контакт с води:*

Неприложимо.

От персонала на площадката ще се формират само битово-фекални отпадъчни води, които ще се заустват в съществуваща водоплътна изгребна яма.

На територията на обособената площадка за отпадъци ще се съхраняват само отпадъци, непритежаващи опасни свойства.

7. *Очаквани общи емисии на вредни вещества във въздуха по замърсители:*

Реализацията на ИП не е свързана с изграждане на нови източници на организирани емисии или възникване на потенциални източници на неорганизираните емисии.

8. Отпадъци, които се очаква да се генерират, и предвиждания за тяхното третиране:

ИП е свързано с извършване на дейности със стъклени отпадъци – временно съхранение до предаването им за последващо третиране.

Дейността по временно съхраняване на отпадъци не води до образуване на нови видове отпадъци от обекта.

Не се предвижда увеличаване на персонала на дружеството, запазва се и количеството формирани битови отпадъци от персонала.

9. Отпадъчни води:(очаквано количество и вид на формираните отпадъчни води по потоци (битови, промишлени и др.), сезонност, предвидени начини за третирането им (пречиствателна станция/съоръжение и др.), отвеждане и заустване в канализационна система/повърхностен воден обект/водоплътна изгребна яма и др.)

ИП не е свързано с формиране на отпадъчни води от дейностите по временно съхранение на отпадъци.

Не се предвижда увеличаване на персонала на дружеството, запазва се и количеството формирани битово-фекални води от персонала, които към настоящия момент се събират в съществуваща водоплътна изгребна яма.

10. (Доп. – ДВ, бр. 62 от 2022 г., в сила от 5.08.2022 г.) Опасни химични вещества, които се очаква да бъдат налични на площадката на предприятието/съоръжението, както и капацитета на съоръженията, в които се очаква те да са налични в случаите по чл. 99б от ЗООС се представя информация за вида и количеството на опасните вещества, които ще са налични в предприятието/съоръжението съгласно приложение № 1 към Наредбата за предотвратяване на големи аварии и ограничаване на последствията от тях)

Извършването на дейности с отпадъци в имота не е свързано с използване на опасни химични вещества.

ИП не предвижда изкупуване и съхранение на опасни отпадъци на площадката. От дейността не се образуват опасни отпадъци.

I. Моля да ни информирате за необходимите действия, които трябва да предприемем, по реда на глава шеста от ЗООС.

~~Моля на основание чл. 93, ал. 9, т. 1 от ЗООС да се проведе задължителна ОВОС, без да се извършва преценка.~~

~~Моля, на основание чл. 94, ал. 1, т. 9 от ЗООС да се проведе процедура по ОВОС и/или процедурата по чл. 109, ал. 1 или 2 или по чл. 117, ал. 1 или 2 от ЗООС.~~

II. Друга информация (не е задължително за попълване)

Моля да бъде допуснато извършването само на ОВОС (в случаите по чл. 91, ал. 2 от ЗООС, когато за инвестиционно предложение, включено в приложение № 1 или в приложение № 2 към ЗООС, се изисква и изготвянето на самостоятелен план или програма по чл. 85, ал. 1 и 2 от ЗООС) поради следните основания (мотиви):

Неприложимо

Прилагам:

1. Документи, доказващи обявяване на инвестиционното предложение на интернет страницата на възложителя, ако има такава, и чрез средствата за масово осведомяване или по друг подходящ начин съгласно изискванията на чл. 95, ал. 1 от ЗООС.

Приложение № 1 Писмо и обява, внесени в община Разград

2. Документи, удостоверяващи по реда на специален закон, нормативен или административен акт права за инициране или кандидатстване за одобряване на инвестиционно предложение.

Приложение № 2 Копие на договор за наем на част от имота

Приложение № 3 Скица на имота

3. Други документи по преценка на уведоителя:

3.1. допълнителна информация/документация, поясняваща инвестиционното предложение;

Приложение № 4 Копие на влязъл в сила ПУП-ПЗ и извадка от ПУП-ПЗ за имота

3.2. картен материал, схема, снимков материал в подходящ мащаб.

Приложение № 5 Скица на площадката с отразено местоположението на зоните за съхранение на отпадъци

4. Електронен носител – 1 бр. Приложение № 6

5. x Желая писмото за определяне на необходимите действия да бъде издадено в електронна форма и изпратено на посочения адрес на електронна поща.

6. x Желая да получавам електронна кореспонденция във връзка с предоставяната услуга на посочения от мен адрес на електронна поща.

7. Желая писмото за определяне на необходимите действия да бъде получено чрез лицензиран пощенски оператор.

Дата: 13.10.2023 г.





ДО
КМЕТА НА ОБЩИНА РАЗГРАД

УВАЖАЕМИ Г-Н БОЯДЖИЕВ,

Във връзка със задължението ни за обявяване на обществеността за инвестиционно ни предложение „Обособяване на площадка за събиране и съхраняване на стъклени отпадъци в имот с идентификатор 61710.509.504, кв. 5 по плана на Западна промишлена зона, гр. Разград, общ. Разград”,

Приложено Ви предоставяме обява до обществеността от „Мизия Глас“ ЕООД, която да публикувате на официалната интернет страница на община Разград.

Приложение:

Обява до обществеността от „Мизия Глас“ ЕООД

10-10-2023 година

гр. Разград

О Б Я В А

от „Мизия Глас“ ЕООД

На основание чл. 95, ал. 1 от ЗООС

У В Е Д О М Я В А М Е

Всички заинтересовани физически и юридически лица, че имаме инвестиционно предложение „Обособяване на площадка за събиране и съхраняване на стъклени отпадъци в имот с идентификатор 61710.509.504, кв. 5 по плана на Западна промишлена зона, гр. Разград, общ. Разград”.

Всички, които желаят да изразят мнения и становища могат да го направят писмено в община Разград или в РИОСВ - Русе, “Придунавски булевард”, № 20, пощенски код 7000.

ПРЕДВАРИТЕЛЕН ДОГОВОР ЗА НАЕМ

Днес, 20.09.2023г. в гр. Разград между:

Страните се споразумяха за следното:

I. ПРЕДМЕТ НА ДОГОВОРА

II. СРОК НА ДОГОВОРА

III. ЗАДЪЛЖЕНИЯ НА НАЕМОДАТЕЛЯ

IV. ЗАДЪЛЖЕНИЯ НА НАЕМАТЕЛЯ

V. УСЛОВИЯ ЗА ПРЕКРАТЯВАНЕ НА ДОГОВОРА

VI. ОБЩИ УСЛОВИЯ

VII. ДОПЪЛНИТЕЛНИ УСЛОВИЯ



АГЕНЦИЯ ПО ГЕОДЕЗИЯ,
КАРТОГРАФИЯ И КАДАСТЪР

Служба по геодезия, картография и кадастър
7200, Пощенска кутия 27, ул. "Бузлуджа" №2, ет.6, 084/660396, 661355,
razgrad@cadastre.bg, БУЛСТАТ 130362903

стр. 1 от 3

СЛУЖБА ПО ГЕОДЕЗИЯ, КАРТОГРАФИЯ И КАДАСТЪР - ГР. РАЗГРАД

7200, ПОЩЕНСКА КУТИЯ 27, УЛ. "БУЗЛУДЖА" №2, ЕТ.6, 084/660396, 661355,
razgrad@cadastre.bg, БУЛСТАТ 130362903

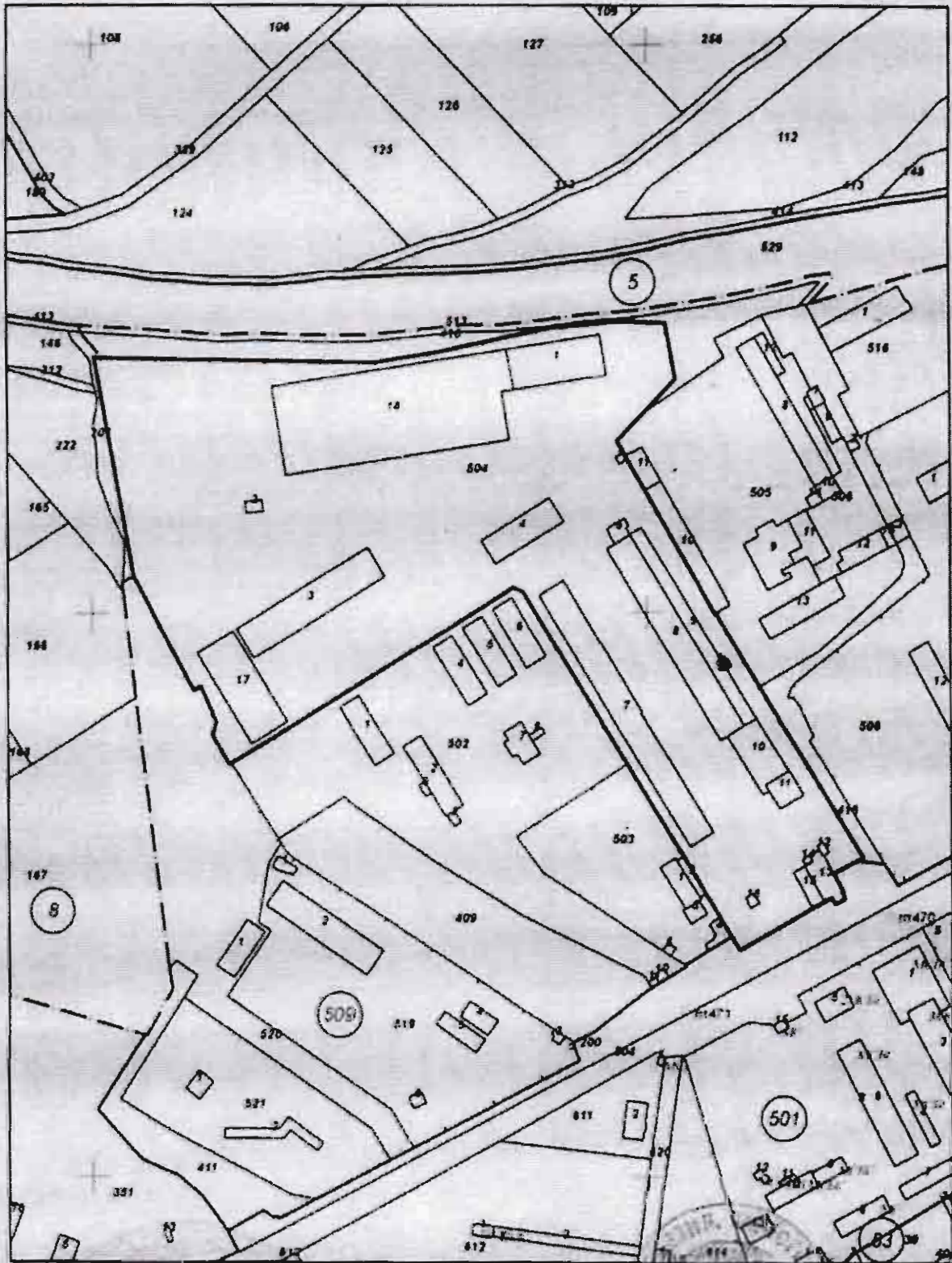
**СКИЦА НА ПОЗЕМЛЕН ИМОТ
№ 15-1329194-07.12.2021 г.**

Нотариален акт № 57 том 2 рег. 537 дело 249 от 19.02.2020г. издаден от Служба по вписванията
гр. Разград



Сгради, които попадат върху имота

1. Сграда 61710.509.504.1: застроена площ 772 кв. м, брой етажи 1, предназначение: Промислена сграда
2. Сграда 61710.509.504.2: застроена площ 38 кв. м, брой етажи 2, предназначение: Промислена сграда
3. Сграда 61710.509.504.3: застроена площ 1029 кв. м, брой етажи 1, предназначение: Промислена сграда
4. Сграда 61710.509.504.4: застроена площ 440 кв. м, брой етажи 1, предназначение: Промислена сграда
5. Сграда 61710.509.504.5: застроена площ 12 кв. м, брой етажи 1, предназначение: Промислена сграда
6. Сграда 61710.509.504.6: застроена площ 66 кв. м, брой етажи 1, предназначение: Сграда за енергопроизводство
7. Сграда 61710.509.504.7: застроена площ 1622 кв. м, брой етажи 1, предназначение: Промислена сграда
8. Сграда 61710.509.504.8: застроена площ 1219 кв. м, брой етажи 1, предназначение: Промислена сграда
9. Сграда 61710.509.504.9: застроена площ 595 кв. м, брой етажи 1, предназначение: Промислена сграда
10. Сграда 61710.509.504.10: застроена площ 432 кв. м, брой етажи 1, предназначение: Промислена сграда
11. Сграда 61710.509.504.11: застроена площ 152 кв. м, брой етажи 2, предназначение: Промислена сграда
12. Сграда 61710.509.504.12: застроена площ 18 кв. м, брой етажи 1, предназначение: Промислена сграда
13. Сграда 61710.509.504.13: застроена площ 212 кв. м, брой етажи 1, предназначение: Промислена сграда
14. Сграда 61710.509.504.14: застроена площ 11 кв. м, брой етажи 1, предназначение: Промислена сграда
15. Сграда 61710.509.504.15: застроена площ 105 кв. м, брой етажи 1, предназначение: Промислена сграда
16. Сграда 61710.509.504.16: застроена площ 22 кв. м, брой етажи 1, предназначение: Сграда за търговия
17. Сграда 61710.509.504.17: застроена площ 871 кв. м, брой етажи 1, предназначение: Промислена сграда
18. Сграда 61710.509.504.18: застроена площ 4168 кв. м, брой етажи 1, предназначение: Промислена сграда



ОБЩИНА РАЗГРАД

ЗАПОВЕД

№ 57

гр. Разград 20.01. 2020 г.

Подадено е искане с вх. № 2117-73 от 11.12.2019 г. от „Водстрой“ АД, гр. Разград за приемане и одобряване на изработен проект за подробен устройствен план /ПУП/–изменение на план за застрояване /ПЗ/ одобрен със Заповед № 288 от 30.03.2001 г. на кмета на Община Разград.

„Водстрой“ АД, гр. Разград е собственик на поземлен имот с идентификатор 61710.509.504 по кадастралната карта на гр. Разград, одобрена със Заповед № РД-18-37 от 10.03.2008 г. на Изпълнителния директор на АГКК, представляващ урегулиран поземлен имот с № V-504 /пет римско тире петстотин и четири арабско/ в кв. 5 /пет/ по регулационния план на гр. Разград, Западна промишлена зона.

С проекта за изменение на подробния устройствен план /ПУП/–ПЗ се предлага да се одобри план за застрояване в урегулиран поземлен имот с № V-504 /пет римско тире петстотин и четири арабско/ с отреждане „За производствени и складови дейности“ в кв. 5 /пет/ по регулационния план на гр. Разград, Западна промишлена зона съгласно инвестиционните намерения на собственика.

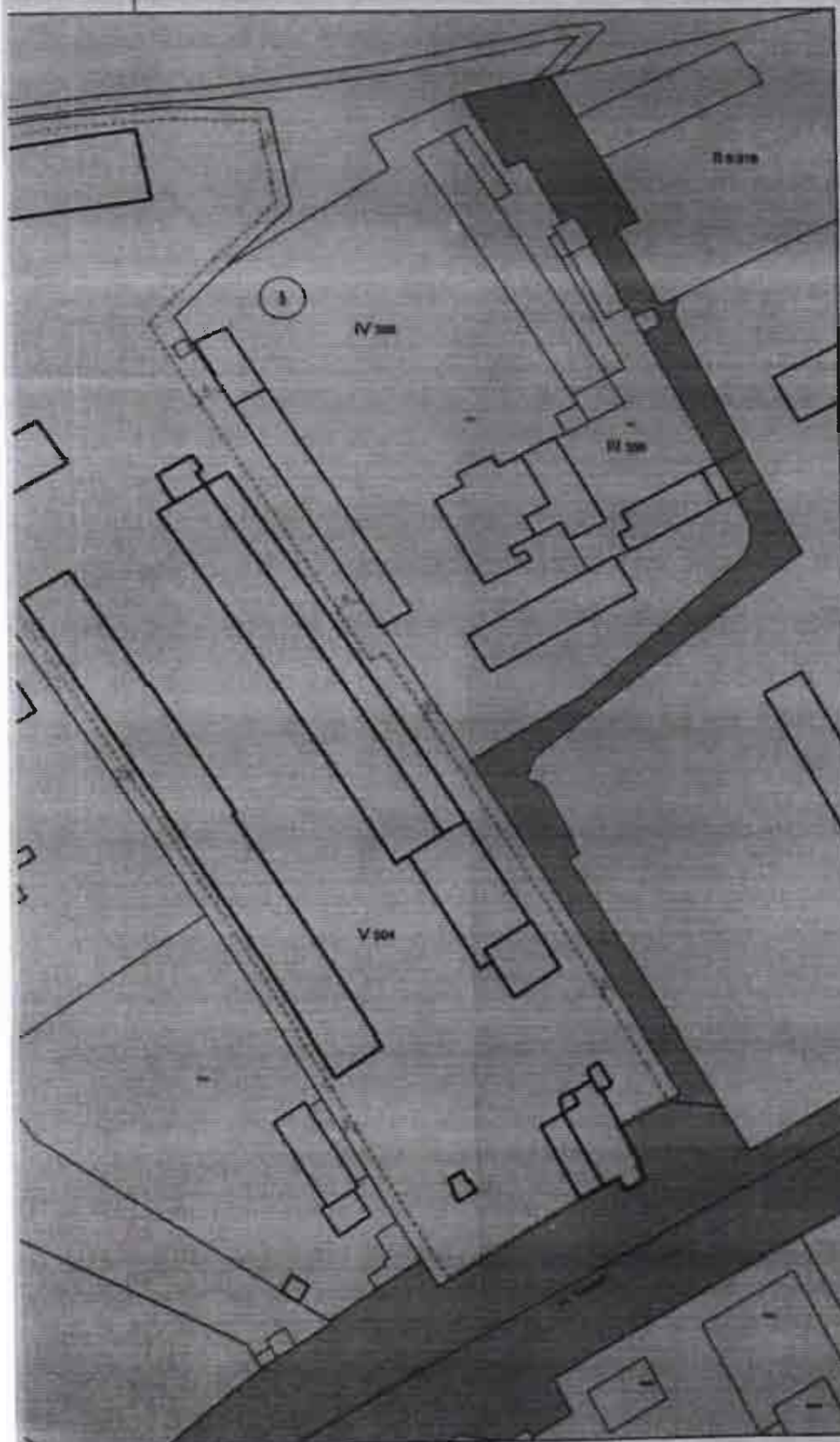
Във връзка с гореизложеното и на основание: чл. 129, ал. 2 и чл. 134, ал. 1, т. 1 и ал. 2, т. 6 от Закона за устройство на територията; искане вх. № 2117-73 от 11.12.2019 г. от „Водстрой“ АД, гр. Разград и Решение № IV по Протокол №1 от 16.01.2020 г. на ОЕСУТ,

ЗАПОВЯДВАМ:

Одобрявам изменение на плана за застрояване в урегулиран поземлен имот с № V-504 /пет римско тире петстотин и четири арабско/ с отреждане „За производствени и складови дейности“ в кв. 5 /пет/ по плана на гр. Разград, Западна промишлена зона с ЕКАТТЕ 61710, община Разград, съгласно приложения проект, представляващ неразделна част от заповедта.

Настоящата заповед да се съобщи по реда на АПК на заинтересованите лица, които могат да я обжалват в 14-дневен срок от съобщаването ѝ чрез Община Разград пред Административен съд гр. Разград по реда на чл. 215 от Закона за устройство на територията.

ВЯРНО С
ОРИГИНАЛА



Изменение на подробен устройствен план- ПЗ на УПИ V 504 с иден. 61710. 509.504 и отреждане "За производствени и складови дейности", кв. 5 по плана на Западна промишлена зона, гр. Разград, общ. Разград

Легенда:

- Производствена устройствена зона
- Обществено-обслужващи зони (съществуват)
- Зона за сграда
- Производствена улична мрежа
- Тротуари, пешеходни пътеки и паркови алеи мрежа
- Съществуващи зелени зони
- Ограничителни линии на застрояване
- Застъпителни линии на застрояване
- Граници на зони на решение на устройство и застрояване
- Водопровод
- Електропровод
- Канализация

№	УПИ	Иден.	Общ. площ		Застроявана площ		Зем. площ		Зем. площ на застрояване	Зем. площ на озеленяване
			кв. м	а. е.	кв. м	а. е.	кв. м	а. е.		
1	V 504	61710.509.504	12.000	2.970	12.000	2.970	12.000	2.970	12.000	2.970

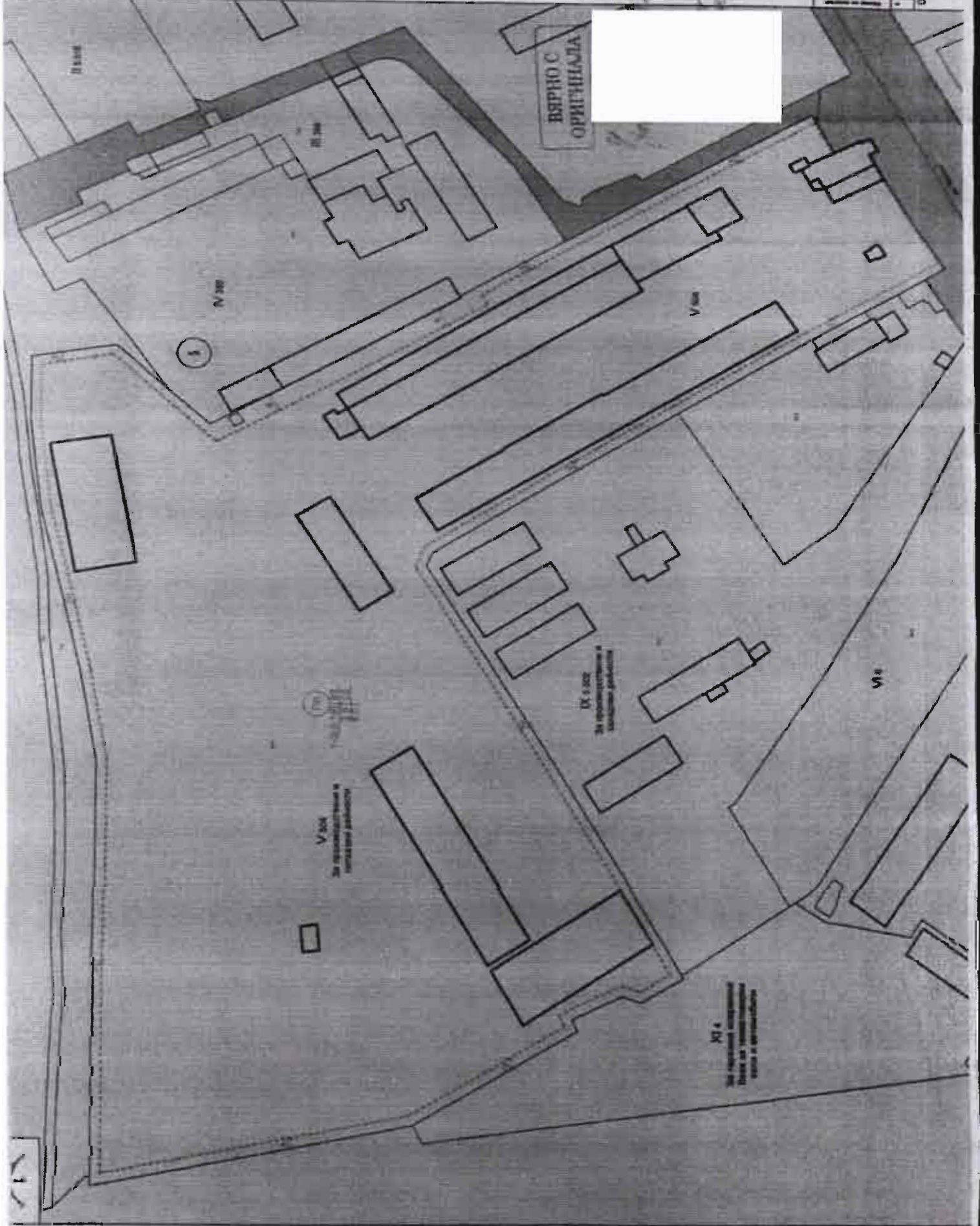
ОБЕКТ: Подробен устройствен план - ПЗ на УПИ V 504 с идентификатор 61710.509.504 и отреждане "За производствени и складови дейности", кв. 5 по плана на Западна промишлена зона, гр. Разград, общ. Разград

M 1:1000

УП
50С
"3а
СКГ
ПО
ПРС
ГР.

№	ИЗМЕНЕНИЯ
1	
2	
3	
4	
5	
6	
7	
8	
9	
10	
11	
12	
13	
14	
15	
16	
17	
18	
19	
20	
21	
22	
23	
24	
25	
26	
27	
28	
29	
30	
31	
32	
33	
34	
35	
36	
37	
38	
39	
40	
41	
42	
43	
44	
45	
46	
47	
48	
49	
50	

ВЪРХО С
ОРИГИНАЛА





СЛУЖБА ПО ГЕОДЕЗИЯ, КАРТОГРАФИЯ И КАДАСТЪР - ГР. РАЗГРАД

7200, ПОЩЕНСКА КУТИЯ 27, Ул. "БУЗЛУДЖА" №2, ет.5, 084/660396, 661355,
razgrad@cadastre.bg, БУЛСТАТ.130362903

ПРОЕКТ ЗА ИЗМЕНЕНИЕ НА КККР

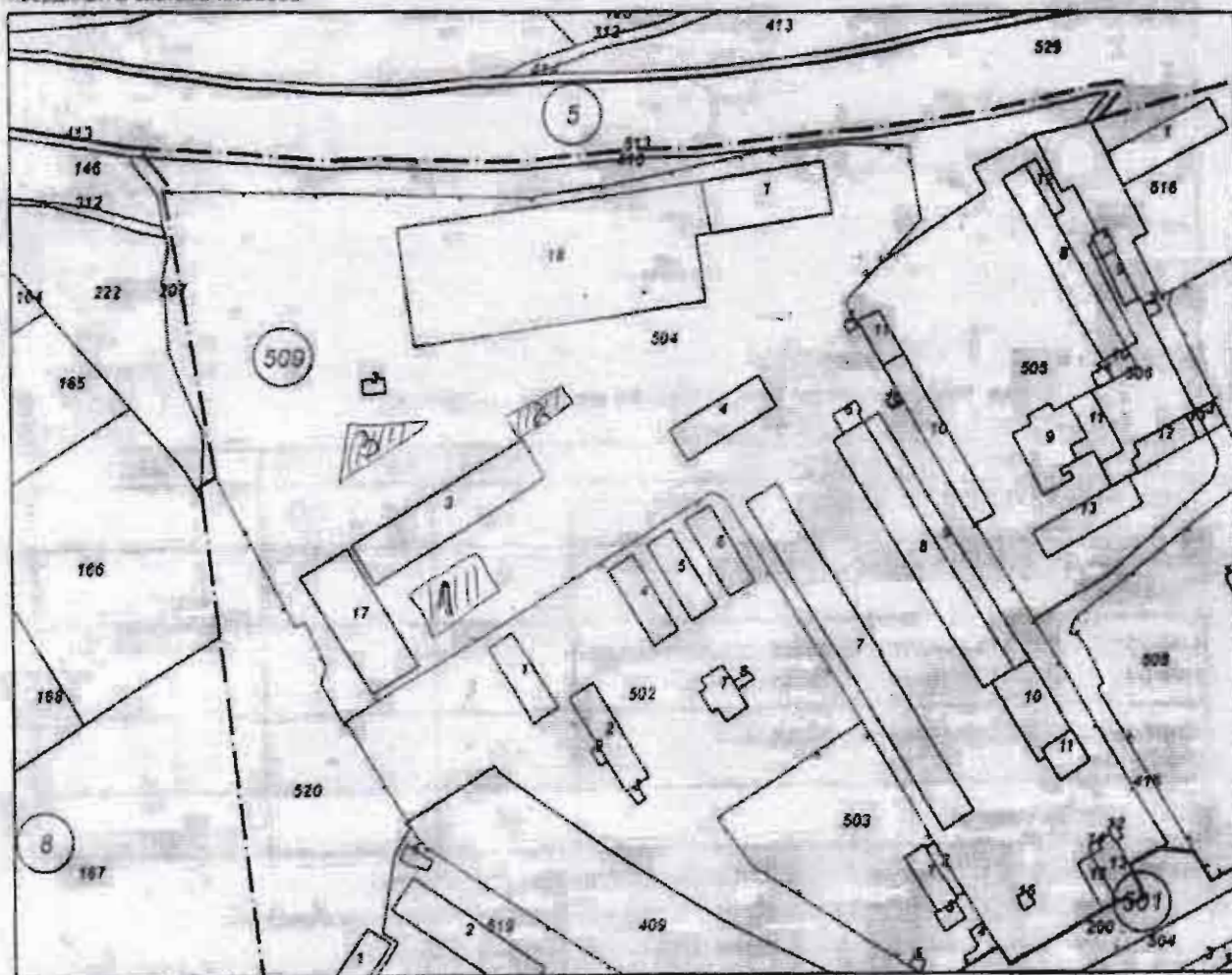
за изменение на КККР за сграда в поземпен имот с идентификатор 61710.509.504

Гр. Разград, общ. Разград, обл. Разград

По кадастралната карта и кадастралните регистри, одобрени

със Заповед: № РД-18-4/24.01.2008 г. на ИЗПЪЛНИТЕЛЕН ДИРЕКТОР НА АГКК

Координатна система ККС2005



М 1:2500

Изменението се състои в:

Нанасяно на нов обект в КККР:

• Сграда с проектен идентификатор 61710.509.504.18, проектна площ: 4168 кв. м, предназначение:
Промислена сграда

Издадено въз основа на
заявление с входящ № 01-430781-03.08.2021 г.

DATECS
Mobile fiscal
printer FMP-10



714065804

ТРАНСПОРТЕН ЕТИКЕТ

ПОДАТЕЛА

ДА СЕ ВЪРНЕ ВХОДЯЩ НОМЕР



714065804